


Campeonato Goiano – Boletim nº 3



Caldas Novas, GO – Rancho dos Ipês



5 de Novembro de 2017



Informações: www.fogoias.esp.br

CONVITE

A Federação de Orientação de Goiás (FOG), o Clube de Orientação Amigos dos Bombeiros (COABOM) e a Prefeitura Municipal de Caldas Novas tem a honra de convidá-lo (a) para participar do **VII Campeonato Goiano de ORIENTAÇÃO – CamGOR/2017**, a ser realizado na cidade de Caldas Novas, no dia 5 de novembro de 2017.

Programação

Data	Horário	Atividade	Local
05/11/2017 (Domingo)	08:30	Congresso Técnico Cerimônia de Abertura	Rancho dos Ipês
	09:00	Percurso oficial	
	12:00	Almoço	
	13:00	Premiação	

INSCRIÇÕES

ENCERRADAS.

The screenshot shows the website for the Federação de Orientação de Goiás (FOG). The header includes the FOG logo and the text "Federação de Orientação de Goiás". A navigation bar contains links for Home, Fotos, Eventos, Todas as Notícias, Ranking, and FOG. A yellow banner displays account information: "Conta da FOG: Banco do Brasil Agência: 3485-1 - CC: 220012-0 - CNPJ: 014.951.950/0001-06". The main content area is divided into sections: "Destaques" featuring a group photo of people at the "Simpósio FOG - Junho/2017" in Caldas Novas - GO; "Eventos 2017" with a calendar view showing events for November 2017, including "Estadual Caldas Novas - Goiás CamGOR - III ETAPA - COABOM" on Nov 05 and "Nacional - de 24 a 26 de Novembro Curitiba - Paraná CamGOR - Etapa Única - FPO" on Nov 24; and "Mídias" with a video player showing "World Trail Orienteering Championships 20...".

ARBITRAGEM E ORGANIZAÇÃO

ARBITRAGEM

Cristiano Marques Ramos de Freitas

Árbitro FOG

cristianoeliane Freitas@gmail.com

COMISSÃO ORGANIZADORA

Função	Responsável
Diretor de Prova	Anderson Dalcin Santos (62) 99611 8958
Diretor Administrativo	Joel Carneiro (64) 99203 4888 sgtjoel2@hotmail.com
Diretor Técnico	Alvim José Pereira
Secretaria	Eloane Rodrigues Carvalho eloane_rodrigues@yahoo.com.br
Árbitro de partida	Tarcizio Duarte Celestino
Árbitro de chegada	Danilo Mendonça
Diretor Financeiro	Danilo Mendonça
Montagem de percursos	Mauro Queiroz, Tarcízio, Alvim, Joel e Gabriel
Traçado de Percursos	Alvim Pereira
Mapeadores	Mauro Queiroz e Alvim Pereira

ESTATÍSTICA DOS PERCURSOS

Categoria	Qnt inscritos	Escala	Distância (m)	Qnt Pontos	Tempo (min)
DAA	2	1/ 10.000	4.000	13	65
DAB	4	1/7.500	2.800	12	50
DAE	1	1/ 10.000	5.100	18	75
DAN	1	1/7.500	2.100	10	40
DMB	3	1/7.500	2.800	12	50
DMN	2	1/7.500	2.100	10	40
DSA	1	1/ 10.000	4.000	13	65
DSB	1	1/7.500	3.300	13	70
DSN	1	1/7.500	2.100	10	40
HAA	5	1/ 10.000	5.300	15	60
HAB	4	1/7.500	3.300	13	70
HAE	1	1/ 10.000	6.300	18	75
HAN	1	1/7.500	2.100	10	40
HJB	1	1/7.500	2.800	12	50
HJN	2	1/7.500	2.100	10	40
HJuvB	1	1/7.500	2.800	12	50
HMA	7	1/ 10.000	5.300	16	60
HMB	4	1/7.500	3.500	12	70
HN1	2	1/7.500	1.600	8	40
HN3	2	1/7.500	1.600	8	40
HSA	4	1/ 10.000	4.900	15	65
HSB	5	1/7.500	3.500	12	70
HSN	1	1/7.500	2.100	10	40

INFORMAÇÕES GERAIS

ORDEM DE PARTIDA

Disponível em www.fogias.esp.br desde 31 Out 17.

DESCRIÇÃO DO TERRENO

A vegetação é formada por cerrado, matas nativas e pastagens variando de aberto a semi aberto (símbolos 409, 408, 407, 406, 404, 403 e 401). O relevo tem altitudes variando de 610 a 710m. Há valas secas (símbolos 110), variando de rasos a muito profundos.

Existe uma malha de trilhas indistintas e carreiras, existem muitas cercas na área, divisa de pastagens, em geral o terreno oferece boa navegação.

ALIMENTAÇÃO

Almoço a R\$ 15,00 à vontade
Disponibilidade de suco,
refrigerante e cerveja.

PERCURSO MODELO

Não haverá.

PERCURSOS

Informações detalhadas sobre os percursos serão divulgadas no Boletim Informativo nº 3.

MAPAS

Mapa 100% Inédito.

Confeccionado especialmente para o evento de acordo com Especificações Internacionais para Mapas de Orientação (ISOM/2017), com uso de GPS map 60CSx Garmin e Bússola.

Percurso na escala: 1/10000 e 1:7.500

Equidistância 5m.

ACANTONAMENTO

Ginásio do SINDICALDAS, Av E, Qd 4 Lt 1, s/nº - Estância Itanhagá 1.
CONTATOS: Joel (64) 99203 4888



LAGOA QUENTE FLAT HOTEL

<http://www.lagoatermasparque.com.br/LagoaQuenteFlatService>



Parque aquático, acesso à Lagoa Quente, diversas opções de Flat. Individual, casal, grupo de pessoas, etc

Contato direto: Sr LUIZ LOBO
(64) 99942 2414 (64) 3322 9860
luizcloblo@hotmail.com

(**FALAR QUE É DA ORIENTAÇÃO E QUE É INDICACAÇÃO ALVIM)

TURISMO - sugestões



LAGOA TERMAS PARQUE

<http://www.lagoatermasparque.com.br/>

Valor do ingresso na bilheteria: R\$ 100,00.

Valor do ingresso na lotérica: R\$ 75,00

Nota: o hotel sugerido fica em frente ao parque aquático e faz parte do Complexo Lagoa Quente.



PARQUE ESTADUAL DA SERRA DE CALDAS NOVAS - PESCAN

<http://www.secima.go.gov.br/post/ver/197706/parque-estadual-da-serra-de-caldas-novas-pescan>

Está localizado nos municípios de Caldas Novas e Rio Quente. São 12.315 hectares.

As principais atrações do Parque são duas trilhas abertas à visitação pública terminam em cachoeiras. A TRILHA DA CASCATINHA (716 m) e a TRILHA DO PAREDÃO (1,161 Km).

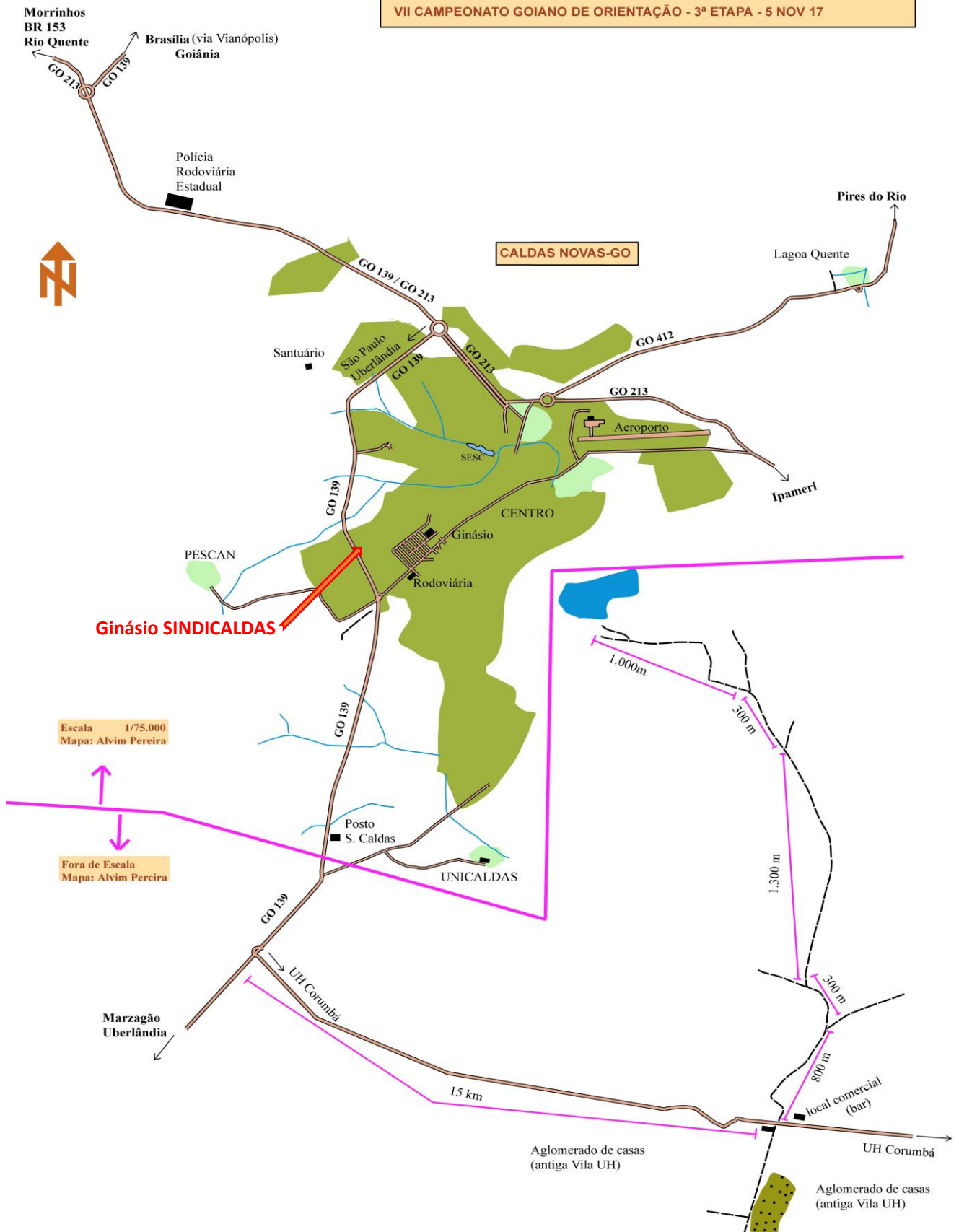


CROQUI CIDADE



CROQUI GERAL

VII CAMPEONATO GOIANO DE ORIENTAÇÃO - 3ª ETAPA - 5 NOV 17



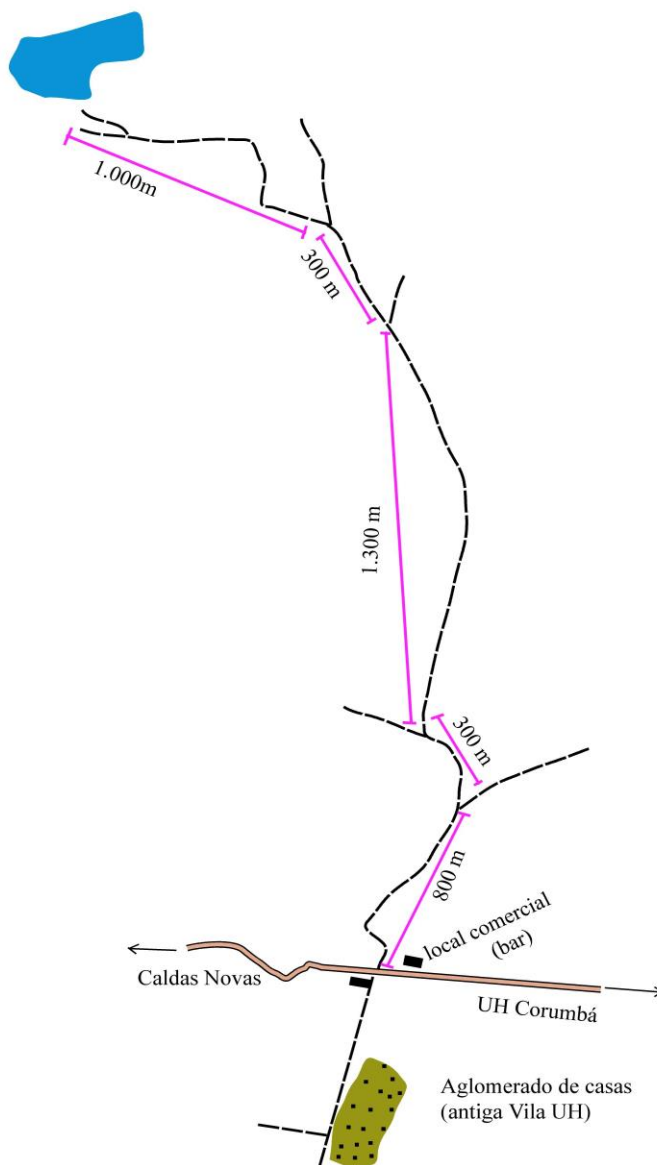
Escala 1/75.000
Mapa: Alvim Pereira

Fora de Escala
Mapa: Alvim Pereira

CROQUI ESTRADA TERRA

VII CAMPEONATO GOIANO DE ORIENTAÇÃO - 3ª ETAPA - 5 NOV 17

Trecho de terra



Fora de Escala
Mapa: Alvim Pereira

--- ESTRADA TERRA
=== ASFALTO

CROQUI ESTRADA TERRA



ANDERSON DALCIN SANTOS
Diretor Geral



CRISTIANO MARQUES DE FREITAS
Árbitro FOG

Organização



Apoio



PREFEITURA DE
CALDAS NOVAS